



ПРЕЗИДЕНТСКАЯ
БИБЛИОТЕКА
PRESIDENTIAL LIBRARY

Maps in the digital collection of the Presidential Library: User perspective

Olga Zhlobinskaya
Presidential Library
Saint-Petersburg, Russia



ПРЕЗИДЕНТСКАЯ
БИБЛИОТЕКА
PRESIDENTIAL LIBRARY

Presidential Library

- ❑ One of the three national libraries in Russia
- ❑ Opened on May 27, 2009 in Saint-Petersburg
- ❑ Nationwide electronic storage of digital copies of the most important documents on the history, theory and practice of Russian statehood and Russian language
- ❑ Multimedia multifunctional (cultural, educational, scientific, information and analytical) center
- ❑ More than 770000 items (March 2019)

www.prlib.ru





Maps: Sources of acquisition

- Russian State Historical Archive (RGIA)
- State Archive of Russian Federation (GARF)
- Leningrad Regional State Archive in Vyborg
- National library of Karelia
- Regional libraries (Tver, Vladimir, Irkutsk, etc.)
- Archive of Foreign Policy of the Russian Empire
- Central Navy Library in St.-Petersburg
- The Directorate for Navigation and Oceanography of the Russian Federation Defence Ministry
- non-profit organizations
- private collections





Karte eines Theils der Tobollskischen und Irkutskischen Stathalterschaft vom Ienisei bis an den Amur, worauf besonders die Gegenden um und sudlich vom Baikal vorgestellt sind [Карты] / Вырезывал П. Холодов. - [М-б неизвестен] // Reise durch verschiedene Provinzen des Russischen Reichs / P. S. Pallas. – St. Petersburg : gedruckt bey der Kaiserlichen Academie der Wissenschaften , 1771-1776. - Т. 3. - 1776. – между стр. 302 и стр. 303 ; 26x39 см. – <https://www.prlib.ru/item/395261>.





Archival maps

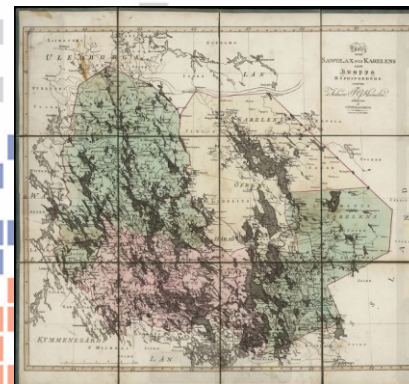
Russian State Historical Archive (RGIA)

- F. 1399. Maps, plans and drawings of the St.-Petersburg Senate Archive
- F. 1293. Technical and Construction Committee of the Ministry of Internal Affairs
- F. 380. Planned archive of the Ministry of Agriculture



Leningrad Regional State Archive in Vyborg

- F. 531. Maps, plans, drawings of the city of Vyborg and Vyborg province, Kuopio and Mikkeli provinces (1812 - 1938)
- F. 532. Maps, plans and drawings of railway, highway and waterways of the city of Vyborg and Vyborg province (1643-1944)



Maps in RUSMARC

000 01909nem0 2200373 i 450

001 ba5b52c4-acea-452c-933e-001737ac77e8

100 ##\$a20100625d1884####u#yOrusy0102####ca

101 0#\$arus

102 ##\$aRU

120 ##\$abyy####uuaa##

121 ##\$aaa#aaabaa

123 1#\$aa\$b42 000

124 ##\$bd

200 1#\$aКарта народных училищ Владимирской губернии за 1883

год\$bКарта\$fкомпол. крас., заливка и рисов. на камне факт. А. Михайлова

206 ##\$a[1 : 42 000], 10 верст в англ. дюйме

210 ##\$aВладимир\$cТипо-литография Владимирской губернской земской управы\$d1884

215 ##\$a1 к.\$сцв.\$d67 x 87



Map of public schools of the Vladimir province for 1883 / shading by A. Mikhailov. - [1: 42,000], 10 miles in inch. - Vladimir: Typo-lithograph of the Vladimir Prov. Zemstvo Board, 1884. - 1 map: colour ; 67 x 87.



Subject Indexing

- 607 Geographical Subject Heading)
- 617 Hierarchical Geographic Term)
- 608 Form, Genre, Physical Characteristics

607 ##\$aКовровский уезд (Владимирская губерния)

\$xГеография\$jКарты

608 ##\$aГеографические карты

617 ##\$aРоссия\$cВладимирская губерния

\$cКовровский уезд





Subject Indexing

Казанская губерния. Карта Казанской губернии и планы городов: Казани, Козьмодемьянска, Чебоксар, Цивильска, Ядрина, Свияжска, Тетюш, Спаска, Чистополя. Лаишова, Мамадыш и Царевококшайска

607 ##\$3RU\NLR\AUTH\66175300\$aКазань, город (Татария)\$jКарты

607 ##\$3RU\NLR\AUTH\66872988\$aКозьмодемьянск, город (Марийская Республика)\$jКарты

607 ##\$3RU\NLR\AUTH\661485209\$aЙошкар Ола, город (Марийская Республика)\$jКарты

607 ##\$3RU\NLR\AUTH\661171006\$aЧебоксары, город (Чувашия)\$jКарты

607 ##\$3LIBNET\UAF\0000064113\$aЦивильск, город (Чувашия)\$jКарты

607 ##\$3RU\NLR\AUTH\661388264\$aЯдрин, город (Чувашия)\$jКарты

607 ##\$3RU\NLR\AUTH\661290661\$aСвияжск, село (Татария)\$jКарты

607 ##\$3LIBNET\UAF\0000064114\$aТетюши, город (Татария)\$jКарты

607 ##\$3RU\NLR\AUTH\661505939\$aБолгар, город (Татария)\$jКарты

607 ##\$3RU\NLR\AUTH\661175810\$aЧистополь, город (Татария)\$jКарты

607 ##\$3LIBNET\UAF\0000064116\$aЛаишево, город (Татария)\$jКарты

607 ##\$3LIBNET\UAF\0000064117\$aМамадыш, город (Татария)\$jКарты





Collection “Territory of Russia”

The screenshot shows the website interface for the 'Territory of Russia' collection. At the top, there is a navigation bar with 'Home', 'Collections of the Presidential Library', and 'Territory of Russia'. Below this is a sidebar menu with categories like 'Territory of Russia', 'Maps and plans', 'Works in the field of cartography', 'Atlases', 'Physical maps', 'Land and forest resources', and 'Water resources'. The main content area features a header 'TERRITORY OF RUSSIA' with a decorative graphic. Below the header, there are two paragraphs of text: the first describes the collection's scope and historical context, while the second lists contributing institutions. A 'Collapse' button is located at the bottom of the text area.

Maps and plans

The section contains maps which reflect natural, historical, political and economical features of development of the Russian territory, itineraries of research expeditions, plans of particular centers of population. The selection of works on cartography is highlighted. Since it was Irkutsk Regional State Universal Research Library which had made a major contribution to the collection development, the materials, for the most part, relate to Siberia. Maps are arranged in order of place names of administrative units within major geographical regions. Besides, educational atlases are available in the "Study of the territory of Russia" section; roadmaps are presented in the "Communication lines" section and sea maps – in the "Russia – a maritime power" section.

Works in the field of cartography

Atlases

Physical maps

Land and forest resources

Water resources

— Natural Phenomena

— Historical Maps

— The political and administrative maps

— Communication Routes

— Economic Maps

— Ethnographic Map

— Plans of settlements

ПОИСК АРХИВНЫХ МАТЕРИАЛОВ

балтийское море карта

Library materials

Найти

Искать в содержимом материалов

Расширенный поиск

Библиотечные материалы

Найдено: 1 809
Всего: 472 501

Архивные материалы

Найдено: 393
Всего: 123 722

Материалы сайта

Найдено: 247
Всего: 20 616

Найдено 393 материала



доступно
в эл.ч.

Морская карта Балтийского моря

.27Морская карта Балтийского моря. 1761 гИдентификатор1092d61b-c2cf-48a1-8803-cbb903ae7a04Язык... текстagusНазваниеМорская карта Балтийского моря. 1761 гДаты1761 г.Объем2 л.; 1 картаУровеньДелоОрганизация-создатель записиРГИАШифр храненияРГИА. 1399 / 1 / 27...ФондФ. 1399. Карты, планы и чертежи Петербургского Сенатского архива (коллекция)ОписьОп. 1. Карты...Морская карта Балтийского моря...Морская карта Балтийского моря 1761 г. Карты, планы и чертежи Петербургского сенатского архива за 1732-1917 гг. Карты, планы и чертежи Петербургского Сенатского архива (коллекция)...Морская карта Балтийского моря. Карты, планы и чертежи Петербургского сенатского архива за 1732-1917 гг.... Карты, планы и чертежи Петербургского Сенатского архива (коллекция)...Морская карта Балтийского моря... Карты, планы и чертежи Петербургского сенатского архива за 1732-1917 гг.... Карты, планы и чертежи Петербургского Сенатского архива (коллекция)



доступно
в эл.ч.

Новая пограничная карта Российской империи

гг.Объем1 картаУровеньДелоАннотацияНовая пограничная карта Российской империи от Балтийского моря...ФондФ. 1399. Карты, планы и чертежи Петербургского Сенатского архива (коллекция)ОписьОп. 1. Карты... 2Новая пограничная карта Российской империи. 1795-1804 гИдентификаторbb91310b-691e-438e-9263...25b29b45b9dfЯзык текстagusНазваниеНовая пограничная карта Российской империи. 1795-1804 гДаты1795-1804...Новая пограничная карта Российской империи...Новая пограничная карта Российской империи 1795-1804 гг. Карты, планы и чертежи Петербургского сенатского архива за 1732-1917 гг. Карты, планы и чертежи Петербургского сенатского архива за 1732-1917 гг.... Карты, планы и чертежи Петербургского Сенатского архива (коллекция)...Новая пограничная карта Российской империи...Карты, планы и чертежи Петербургского сенатского архива за 1732-1917 гг.... Карты, планы и чертежи Петербургского Сенатского архива (коллекция)...Новая пограничная карта Российской империи...Карты, планы и чертежи Петербургского сенатского архива за 1732-1917 гг.... Карты, планы и чертежи Петербургского Сенатского архива (коллекция)



доступно
в эл.ч.

Гидрографическая карта Европейской части Российской империи

водами Белого, Балтийского, Черного и Каспийского морей. Составлена при Департаменте водных...ФондФ. 1399. Карты, планы и чертежи Петербургского Сенатского архива (коллекция)ОписьОп. 1. Карты... 4Гидрографическая карта Европейской части Российской

Сортировать по

- По релевантности
- По заглавию/названию
- По фондообразователю
- По крайним датам
- По популярности
- По дате публикации на портале

Иерархический уровень

- Фонд 4
- Опись 4
- Дело 331
- Документ 47

Крайние даты

с 1732 по 1917

Фондообразователь

- Фонды организаций 11
- Личные фонды 1

Коллекция

- Территория 103
- Территория России: Ленинградская область 36
- Россия - Финляндия: северные соседи 22
- Власть 10
- Россия и страны мира 10
- Ленинградская область: страницы истории 9
- Территория России: Крым, Республика 8
- Республика Крым: страницы истории 7
- Народ 6
- Освоение Арктики 5
- Природные богатства России 5
- Россия - Финляндия: из истории взаимоотношений 5
- Территория России: Карелия, Республика 4

Sorting order

Archival level

Inclusive dates

Collection

Baltic Sea Map

Archival materials



Coordinates in authority records

Bibliographic record:

200 1#\$aКарта Выборга. Современная копия\$j1915

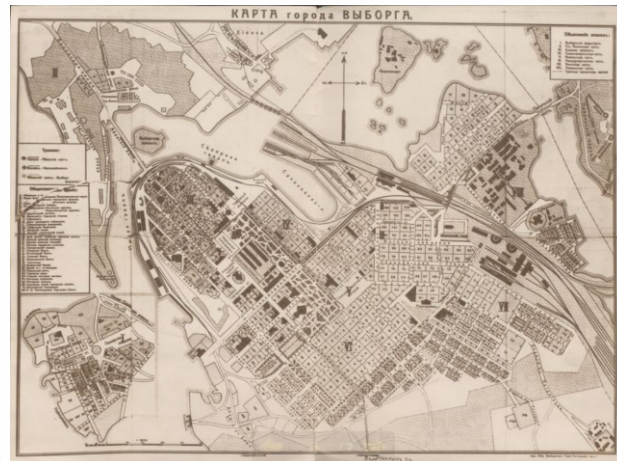
215 ##\$a1 лист

517 1#\$aКарта г. Выборга 1915 года. Печатная

607 ##\$3RU\NLR\AUTH\661593238

\$a**Выборг, город (Ленинградская область)**

\$jКарты



Authority record:

001 RU\NLR\AUTH\661593238

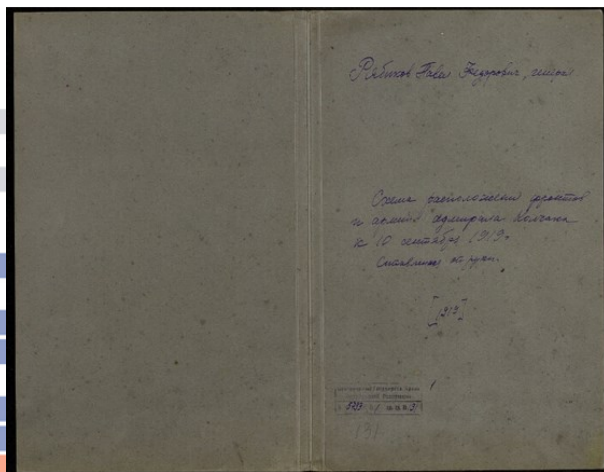
123 ##\$de0284500\$ee0284500\$fn0604200\$gn0604200

215 ##\$a**Выборг, город (Ленинградская область)**



Archival maps

GARF Fonds 5793. Ryabikov Pavel Fedorovich,
General, Professor of the General Staff Academy
Opis' 1. 1875-1932
File 131. The layout of the fronts and armies of
Admiral Kolchak by September 10, 1919.





ПРЕЗИДЕНТСКАЯ
БИБЛИОТЕКА
PRESIDENTIAL LIBRARY

Thank you!

zglobinskaya@prlib.ru